MOBILARCH
ARCHITEKCI
Krzysztof Gnat Pracownia architektoniczna tel. 604-137-650
20-843 Lublin, ul. Koncertowa 7/137 www.mobilarch.pl biuro@mobilarch.pl

Projekt budowlany: altany drewnianej, nawierzchni utwardzonej, stołu i krzeseł, tablicy informacyjnej, kosza na odpadki

Inwestor: STOWARZYSZENIE LOKALNA GRUPA DZIAŁANIA „Dolina Giełczwi"
ul. Lubelska 77a, 21-050 Piaski
NIP: 7123140512, REGON: 060396557, KRS: 0000312045

Adres inwestycji: dz. nr ewid. 206, jedn. ewid. Trawniki, obręb Trawniki, powiat świdnicki

Jednostka projektowa: MOBILARCH ARCHITEKCI Krzysztof Gnat
ul. Koncertowa 7/132 20-843 Lublin, tel. 604-137-650

Kategoria obiektu: -

BRANŻA	IMIĘ I NAZWISKO NUMER UPRAWNIEŃ	PODPIS
ARCHITEKTURA	*Projektant architektury:* [redacted] *Współpraca:* [redacted]	[redacted]
KONSTRUKCYJNO-BUDOWLANA	*Projektant konstrukcji:* [redacted]	

Spis treści:

1. Oświadczenie 2
2. Projekt zagospodarowania działki 3
3. Opis techniczny architektury i konstrukcji 5
4. Informacja BIOZ 11
5. Specyfikacje techniczne 13
6. Izby i uprawnienia projektanta 15
7. Dokumenty formalne 19
8. Część rysunkowa architektury i konstrukcji 23

Lublin 05.2017

OŚWIADCZENIE

Zgodnie z art. 20 ust. 4 ustawy z dnia 7 lipca 1994 Prawo budowlane (tj. Dz.U. Nr 156 z 2006r. poz. 1118 z późn. zm.) oświadczam, że:

Projekt budowlany: altany drewnianej, nawierzchni utwardzonej, stołu i krzeseł, tablicy informacyjnej, kosza na odpadki

Inwestor:	STOWARZYSZENIE LOKALNA GRUPA DZIAŁANIA „Dolina Giełczwi" ul. Lubelska 77a, 21-050 Piaski NIP: **7123140512**, REGON: **060396557**, KRS: 0000312045
Adres inwestycji:	dz. nr ewid. 206, jedn. ewid. Trawniki, obręb Trawniki, powiat świdnicki
Jednostka projektowa:	MOBILARCH ARCHITEKCI Krzysztof Gnat ul. Koncertowa 7/132 20-843 Lublin, tel. 604-137-650
Kategoria obiektu:	-

<u>został wykonane zgodnie z obowiązującymi przepisami oraz zasadami wiedzy technicznej.</u>

Oświadczam ,że dokumentacja została wykonana zgodnie z obowiązującymi przepisami oraz zasadami wiedzy technicznej i została wydana w stanie kompletnym z punktu widzenia celu, któremu ma służyć

Projektant architektury:

[redacted]

Projektant konstrukcji:

[redacted]

[redacted]

1. Projekt zagospodarowania działki

Dla działki nr ewid. dz. nr **206** położonej w miejscowości Trawniki, obręb Trawniki, jedn. ewid. Trawniki, powiat świdnicki stanowiącej własność Gminy Trawniki, 21-044 Trawniki 605 NIP: 713-10-05-042, REGON: 000550924.

1.1 Podstawia opracowania

- Zlecenie prac projektowych przez STOWARZYSZENIE LOKALNA GRUPA DZIAŁANIA „Dolina Giełczwi"
- Aktualna mapa do celów projektowych z dnia 26.04.2017r.
- Wypis z planu miejscowego Gminy Trawniki z dnia 24.04.2017 znak: RRG.6727.108.2017
- Obowiązujące przepisy i normy budowlane

1.2 Przedmiot opracowania

Przedmiotem niniejszego opracowania jest projekt zagospodarowania działki nr 206 Celem zamierzenia inwestycyjnego jest:

- Budowa zadaszonej otwartej altany drewnianej ze stołem i dwiema ławami (mała architektura)
- Utwardzenie terenu pod altaną kostką betonową
- Umieszczenie tablicy informacyjnej drewniej
- Umieszczenie kosza na odpadki metalowego w obudowie drewnianej

Dane ogólne, istniejący stan zagospodarowania działki

Przedmiotowa działka 206 o łącznej powierzchni 7830,00m^2 (0,783ha) przeznaczona jest wg miejscowego planu zagospodarowania przestrzennego (symbol **RZ**) pod łąki i pastwiska – grunty PsV. Działka o nieregularnym kształcie litery „C" ma bezpośredni dostęp do drogi gminnej asfaltowej. Od północy działkę ogranicza rzeka Wieprz. Wjazd na teren działki od strony południowej istniejącym zjazdem nieutwardzonym. Działka nie jest ogrodzona. Teren działki jest nieutwardzony i niezabudowany. Działka jest płaska z niewielkim spadkiem w stronę rzeki. Średnia warstwica działki wynosi 170,00m n.p.m. Utwardzenie i poziom +/- 0,00 altany projektuje się na poziome +170,75 m n.p.m.

1.3 Opis podłoża gruntowego

a podstawie przeprowadzonych makroskopowych badań geotechnicznych stwierdzono występowanie pod warstwą utworów pyłowych zwykłych [płz] stwierdzono piaski gliniaste i słabogliniaste [pgl, ps]. Poziom wody gruntowej -2,50 p.p.t. Przyjęto pierwszą kategorię geotechniczną.

1.4 Usuwanie nieczystości stałych, odprowadzenie wód opadowych

Nieczystości stałe będą gromadzone w koszu na odpadki na terenie działki. Wody opadowe będą odprowadzane na teren przedmiotowych działek.

1.5 Prace archeologiczne, konserwatorskie, górnicze

Działka nie jest zlokalizowana na terenach: prac archeologicznych, szkód górniczych oraz terenach objętych ochroną konserwatorską

1.6 Informacje i dane o charakterze i cechach istniejących i przewidywanych zagrożeń dla środowiska oraz higieny i zdrowia użytkowników projektowanych obiektów budowlanych i ich otocznia w zakresie zgodnym z przepisami odrębnymi.

Obiekt został zaprojektowany zgodnie z obowiązującymi przepisami BHP i sanitarno-epidemiologicznymi – altana nie jest budynkiem zamkniętym przeznaczonym na stały pobyt ludzi zgodnie z Rozporządzeniem Rady Ministrów z dnia 24.09.2002 (Dz. U. Nr 179, poz.1490). Inwestycja nie oddziałuje szkodliwie na środowisko. Inwestycja nie znajduje się w strefie oddziaływania na obiekty sąsiadujące.

1.7 Informacja o obszarze oddziaływania obiektu

Zgodnie z art. 34 ust. 3 pkt 5 ustawy Prawo budowlane informuje się że, obszar oddziaływania projektowanej altany wraz z ławkami, stołem, koszem, tablicą informacyjną i utwardzeniem mieści się w całości na działce, na której zostały zaprojektowane swym oddziaływaniem nie wykracza poza obszar przedmiotowej działki nr 206. Tym samym nie oddziałuje i nie wpływa niekorzystnie na działki sąsiednie.

Określenie obszaru oddziaływania dokonano w oparciu o przepisy:

- Ustawa o planowaniu i zagospodarowaniu przestrzennym
- Rozporządzenie w sprawie wymaganego zakresu projektu miejscowego planu zagospodarowania przestrzennego

1.8 Zestawienie powierzchni – bilans terenu

–pow. działki:	7.830,00 m² (100%)
–pow. zabudowy pierwotnej	- 0,00 m² (0,00%)
–pow. zabudowy proj. (altana)	- 34,65 m²(0,44%)
–pow. utwardzona projektowana	- 34,65 m² (0,44%)
–pow. utwardzona projektowana	- 34,65 m² (0,44%)
–pow. biologicznie czynna istniejąca	- 7.830,00 m² (100%)
–pow. biologicznie czynna projektowana	- 7.795,35 m² (99,56%)

Projektował:

[redacted]

Współpraca:

[redacted]

[redacted]

2. Opis techniczny architektury i konstrukcji

2.1. Parametry altany:

- rodzaj inwestycji / typ budynku:	altana drewniana zadaszona, otwarta
- powierzchnia zabudowy	34,65 m^2
- kubatura:	0,00 m^3
- kąt nachylania dachu dwuspadowego:	35°
- długość / szerokość / wysokość max.:	7,70m / 4,50m / 3,90m

2.2. Cel opracowania

Potrzeba realizacji altany wraz z elementami towarzyszącymi (utwardzenie, stół, ławy, kosz na odpadki i tablica informacyjna) służącej wypoczynkowi i rekreacji nad rzeką Wieprz z inicjatywy Lokalnej Grupy Działania „Dolina Giełczwi".

2.3. Podstawa opracowania

- Zlecenie prac projektowych przez STOWARZYSZENIE LOKALNA GRUPA DZIAŁANIA „Dolina Giełczwi"
- Aktualna mapa do celów projektowych z dnia 26.04.2017r.
- Wypis z planu miejscowego Gminy Trawniki z dnia 24.04.2017 znak: RRG.6727.108.2017
- Obowiązujące przepisy i normy budowlane
- Wizja lokalna i ocena warunków geotechnicznych

2.4. Ogólna koncepcja architektoniczna, forma

Altana drewniana na planie prostokąta na sześciu słupach przekryta dachem dwuspadowym. Pod altaną utwardzenie i zlokalizowany stół drewniany wraz z dwiema ławami do siedzenia. Obok kosz na odpadki metalowy w obudowie drewnianej o pojemności 30-35 litrów oraz drewniana tablica informacyjna. Elementy zaprojektowane i połączone na śruby z gruntem jako wandaloodporne.

2.5. Fundamenty altany, ław, stołu, tablicy informacyjnej i kosza

Fundamenty altany w postaci stóp betonowych monolitycznych z betonu C16/20 (B-20) w wymiarach (BxLxH) 35x35x80cm. Zbrojenie w postaci prętów 4#12 stal A-III/N, strzemiona Ø6mm ze stali gładkiej A-0 co 20cm. W stopach kotwione łączniki stalowe ocynkowane na kotwy chemiczne, pręty kotwiące 4x Ø16mm L=150-200mm. Podczas robót ziemnych ostatnią warstwę gruntu należy odspoić ręcznie aby nie naruszyć struktury gruntu w poziomie docelowego posadowienia. Beton układać w wykopach.

Stopy fundamentowe pod stół i ławy w postaci belek podłużnych (zapobiegających odkształceniu elementów pod obciążeniem lub celowym wyrwaniem). Stopy o wymiarach (BxHxL) 20x25x250cm. Zarojenie 4#12 A-III/N i Ø6mm co 30cm.

Stopy pod tablicę informacyjną i kosz wykonane w gruncie o wymiarach 25x25x50cm z betonu C16/20. Łączniki stalowe ocynkowane tablicy informacyjnej betonowane bezpośrednio w stopach, koszt metalowy montowany za pomocą śrub lub wklejany.

2.6. Utwardzenie podłoża pod altaną kostką betonową

Projektuje się utwardzenie podłoża pod altaną w następującym układzie warstw od góry:

- Kostka betonowa chodnikowa gr. 6cm
- Podsypka piaskowa stabilizowana cementem 1:10 gr. 10cm
- Kruszywo łamane (podbudowa) gr. 20cm
- Grunt rodzimy

Krawężniki betonowe systemowe o wymiarach (BxH) 6x20cm w ławach betonowych 20x20cm z betonu C16/20.

2.7. Konstrukcja altany

Altana drewniana z drewna sosnowego klasy min. C24 impregnowana preparatem Gontox W6 firmy ICOPAL lub alternatywnym o zbliżonych parametrach grzybobójczych, ogniochronnych i zabezpieczających. Słupy 12x12cm w siatce modularnej 3,50 x 3,35m, miecze 6x10cm, płatwie 12x15cm, krokwie 6x12cm. Połączenia ciesielskie na czopy, kołki i wzmacniane wkrętami do drewna i gwoździami. Deskowanie pełne dachu z desek 3,8x12cm. Deski ściany szczytowej 2,5x12cm. Połączenia z łącznikiem fundamentowym śrubami Ø16mm. Pokrycie dachu gontem bitumicznym w kolorze zielonym na papie podkładowej. Pas okapu z kapinosem z blachy powlekanej ocynkowanej w kolorze szarym.

2.8. Konstrukcja stołu i krzeseł

Stół i krzesła wykonane jako drewniane z bali strugane 12x12cm z siedziskiem z desek gr. 5x12cm. Szerokość siedziska min. 43cm, wysokość oparcia 43cm, samo oparcie 31cm. Blat stołu o wymiarach 127x275cm i grubości 5cm. Elementy łączone na kołki i śruby. Szczegóły na rysunkach technicznych.

2.9. Łączniki stalowe fundamentowe

Projektuje się łączniki stalowe fundamentowe zabezpieczające altanę przed oddziaływaniem wiatru oraz stołu i krzeseł przed uszkodzeniami i celowym wyrwaniem.

Łączniki z blachy stalowej 215MPa gr. 5mm, na słupkach z kształtownika kwadratowego zamkniętego 50x50x5mm i blachą podstawy gr. 5mm. Spoiny pachwinowe obwodowe a=3mm. Elementy ocynkowane łączone ze słupem śrubą Ø16mm i fundamentem za pomocą kotew wklejanych (ewentualnie kotew mocowanych na etapie montażu w betonie).

2.10. Konstrukcja tablicy informacyjnej

Tablica drewniana na dwóch słupach 12x12cm i belkach poziomych 12x12cm. Elementy łączone na czopy i wkręty do drewna. Od góry obróbka z blachy powlekanej ocynkowanej w kolorze szarym. Wewnątrz konstrukcji montowana tablica informacyjna z PCV gr. 5mm o wymiarach 150x100cm na podbitce drewnianej gr. 2,5cm.

2.11. Kosz na odpadki

Projektuje się kosz konstrukcji stalowej emaliowanej z wykończeniem zewnętrznym z deszczułek drewnianych na słupku stalowym. Kosz kotwiony do wykonanego fundamentu betonowego za pomocą wkrętów do betonu zgodnie z instrukcją producenta.

2.12. Ochrona przeciwpożarowa i biologiczna

- Altana otwarta nie przeznaczona na stały pobyt ludzi
- klasa odporności ogniowej E, konstrukcja budynku NRO
- Elementy drewniane zabezpieczyć preparatem Icopal Gontox W6

2.13. Założenia konstrukcyjne

Typ obiektu:	altana
Obciążenie śniegiem:	III strefa - woj. lubelskie
Obciążenie wiatrem:	I strefa - woj. lubelskie 170,00 m n.p.m.
Obciążenie użytkowe charakterystyczne.:	1,5kN/m^2
Kategoria warunków geotechnicznych:	pierwsza, brak wody gruntowej, posadowienie bezpośrednie.
Rodzaj gruntu:	piaski gliniaste do 4,00 m p.p.t.
Strefa przemarzania gruntu:	1,00m
Układ konstrukcyjny:	drewniany słupowo-płatwiowy, dach krokwiowy 35°, drewno sosnowe klasy C24

Stopy fundamentowe: betonowe C16/20 stal A-III/N i A-0 Ø6mm

2.14. Obciążenia wiatrem wg PN-EN 1991-1-4

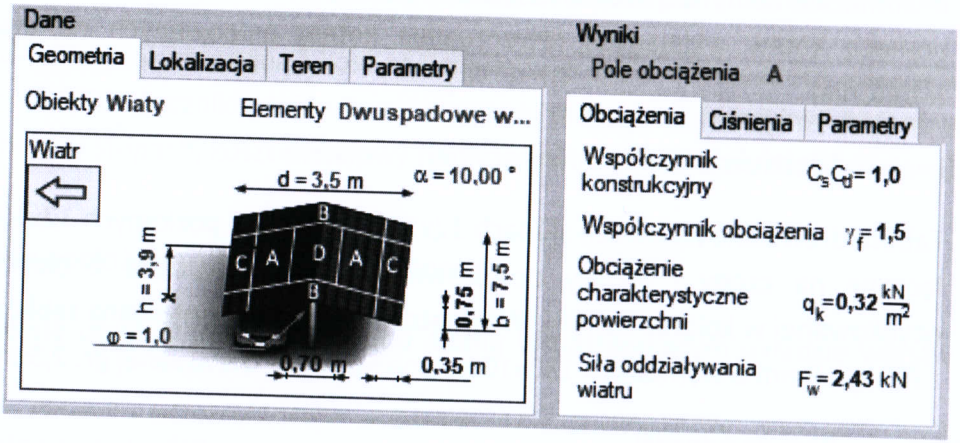

2.1.1 Obciążenie śniegiem wg PN-EN 1991-1-3: 2005 Eurokod 1



2.15. Parametry gruntów wg PN-81/B-03020 - założenia

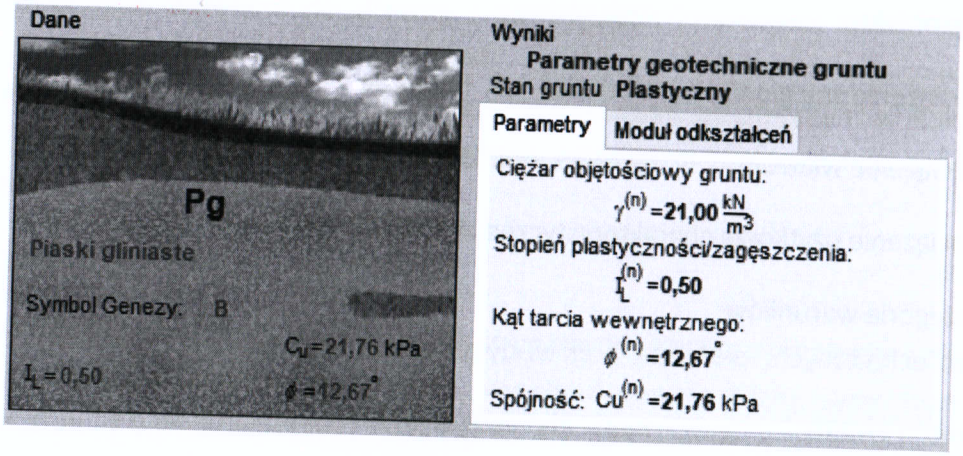

2.16. Wyniki obliczeń

Konstrukcja altany: *stan nośności i użytkowalności nie został przekroczony*

Konstrukcja fundamentów: *stan nośności i użytkowalności nie został przekroczony*

Na podstawie przyjętych założeń oraz otrzymanych wyników stwierdza się, że obiekt został zaprojektowany poprawnie. *Obliczenia wykonano w programie „KONSTRUKTOR" INTERsoft sp. z o.o. Szczegółowe obliczenia do wglądu w archiwum projektanta*

2.17. Informacja na temat materiałów budowlanych

Wszystkie materiały i urządzenia zastosowane o obiekcie muszą posiadać odpowiednie aprobaty ITB oraz atesty i być bezpieczne dla użytkowników.

2.18. Uwagi dotyczące prac budowlanych

a) Roboty budowlane nie ujęte w dokumentacji ale wynikające z zastosowanej technologii budowy, użytych materiałów lub montażu urządzeń winny być uwzględnione w kosztorysie ofertowym wykonawcy, a brak ich wyszczególnienia w dokumentacji nie może stanowić podstawy do roszczeń finansowych wykonawcy w stosunku do inwestora lub pracowni architektonicznej.

b) Wykonawca jest odpowiedzialny za sprawdzenie zakresu prac, ilości materiałów i urządzeń zgodnie z dokumentacją na etapie ofertowym. Wszelkie wątpliwości przyszłego wykonawcy winny być wyjaśnione przed złożeniem oferty i podpisaniem umowy o roboty budowlane.

c) Wykonawca ma obowiązek weryfikacji stanu technicznego obiektu przed podjęciem prac budowlanych a wszelkie pytania i wątpliwości kierować do Pracowni architektonicznej.

d) W przypadku stwierdzenia ewentualnych rozbieżności podane na rysunku wartości liczbowe wymiarów są ważniejsze od odczytu ze skali rysunków.

Projektant architektury:
[redacted]

Projektant konstrukcji:
[redacted]

Współpraca:
[redacted]

[redacted]

PRZEDMIOTOWY PROJEKT BUDOWLANY JEST CHRONIONY PRAWEM AUTORSKIM - ZGODNIE Z USTAWĄ Z DNIA 4 LUTEGO 1994r. - PRAWO AUTORSKIE (DZ.U.NR.24 Z DNIA 23 LUTEGO 1994r.). ZWIELOKROTNIENIE EGZEMPLARZY, ODSPRZEDAŻ, JAKIEKOLWIEK INNE WPROWADZENIE DO OBROTU, A TAKŻE OPRACOWANIE NA ICH PODSTAWIE PROJEKTU BUDOWLANEGO LUB TECHNICZNEGO (WYKONAWCZEGO), A TAKŻE WPROWADZANIE ZMIAN W PROJEKCIE W TRAKCIE BUDOWY BEZ ZGODY AUTORA JEST ZABRONIONE.

MOBILARCH
ARCHITEKCI

Krzysztof Gnat Pracownia architektoniczna tel. 604-137-650
20-843 Lublin, ul. Koncertowa 7/137 www.mobilarch.pl biuro@mobilarch.pl

INFORMACJA DOTYCZĄCA PLANU BEZPIECZEŃSTWA I OCHRONY ZDROWIA DO:

Projektu budowlanego: altany drewnianej, nawierzchni utwardzonej, stołu i krzeseł, tablicy informacyjnej, kosza na odpadki

Inwestor:	STOWARZYSZENIE LOKALNA GRUPA DZIAŁANIA „Dolina Giełczwi" ul. Lubelska 77a, 21-050 Piaski NIP: **7123140512**, REGON: **060396557**, KRS: 0000312045
Adres inwestycji:	dz. nr ewid. 206, jedn. ewid. Trawniki, obręb Trawniki, powiat świdnicki
Jednostka projektowa:	MOBILARCH ARCHITEKCI Krzysztof Gnat ul. Koncertowa 7/132 20-843 Lublin, tel. 604-137-650
Kategoria obiektu:	-

BRANŻA	IMIĘ I NAZWISKO NUMER UPRAWNIEŃ	PODPIS
KONSTRUKCYJNO-BUDOWLANA	*Projektant konstrukcji:* [redacted]	[redacted]

Lublin 05.2017

I. Zakres robót dla całego zamierzenia inwestycyjnego oraz kolejność realizacji

a) Roboty budowlane: konstrukcje drewniane, roboty ziemne i fundamentowe, obróbki blacharskie, roboty montażowe

b) Kolejność wykonywania poszczególnych robót zostanie ustalona przez wykonawcę w porozumieniu z kierownikiem budowy i projektantem

II. Wskazanie elementów zagospodarowania działki, które mogą stwarzać zagrożenie BIOZ

Istniejące i projektowane zagospodarowanie terenu nie stwarza zagrożenia bezpieczeństwa i zdrowia ludzi.

III. Wskazanie poszczególnych zagrożeń występujących podczas realizacji robót, określające ich skalę i rodzaje zagrożeń oraz miejsce i czas ich wystąpienia

a) roboty stanu surowego: ściany budynku – zagrożenia wynikające z nieprzestrzegania przepisów bhp, prace rozbiórkowe, zagrożenia przy pracach na wysokości, upadek, zrzucenie materiałów budowanych, elementów obiektu na teren

b) roboty wykończeniowe: nie przestrzeganie przepisów bhp przy robotach wymagających rusztowań i przy używaniu sprzętu elektrycznego.

IV. Wskazanie sposobu prowadzenia instruktażu pracowników przed przystąpieniem do realizacji robót niebezpiecznych

Należy przeprowadzać branżowe szkolenia pracowników dotyczące przestrzegania przepisów BHP na poszczególnych stanowiskach pracy. Procedury zawarte są w przepisach dotyczących bezpiecznej pracy w poszczególnych branżach, których pracownicy mają obowiązek znać i przestrzegać. Wiedza ta powinna być potwierdzona branżowymi zaświadczeniami kwalifikacyjnymi. Ponadto każda firma wykonawcza ma obowiązek posiadać instrukcje i tablice oznaczające rejony niebezpieczne.

V. Wskazanie środków technicznych i organizacyjnych

Należy ustanowić kierownika budowy. Przed przystąpieniem do wykonywania robót budowlanych założyć dziennik budowy, wykonać ogrodzenie placu budowy, ustawić tablicę informacyjną z określeniem telefonów alarmowych, opracować harmonogram budowy, wyznaczyć i oznakować place składowania materiałów budowlanych, wyposażyć plac budowy w sprzęt ppoż., zapewnić środki łączności, stosować odpowiedni sprzęt mechaniczny, stosować materiały atestowane. W razie występującego na budowie zagrożenia wyłączyć zasilanie tablicy elektrycznej.

Opracował:

[redacted]

[redacted]

MOBILARCH
ARCHITEKCI

Krzysztof Gnat Pracownia architektoniczna tel. 604-137-650
20-843 Lublin, ul. Koncertowa 7/137 www.mobilarch.pl biuro@mobilarch.pl

SPECYFIKACJA TECHNICZNA DO:

Projektu budowlanego: altany drewnianej, nawierzchni utwardzonej, stołu i krzeseł, tablicy informacyjnej, kosza na odpadki

Inwestor:	STOWARZYSZENIE LOKALNA GRUPA DZIAŁANIA „Dolina Giełczwi" ul. Lubelska 77a, 21-050 Piaski NIP: **7123140512**, REGON: **060396557**, KRS: 0000312045
Adres inwestycji:	dz. nr ewid. 206, jedn. ewid. Trawniki, obręb Trawniki, powiat świdnicki
Jednostka projektowa:	MOBILARCH ARCHITEKCI Krzysztof Gnat ul. Koncertowa 7/132 20-843 Lublin, tel. 604-137-650
Kategoria obiektu:	-

BRANŻA	IMIĘ I NAZWISKO NUMER UPRAWNIEŃ	PODPIS
ARCHITEKTURA	*Projektant architektury:* [redacted]	[redacted]

Lublin 05.2017

1. Preparat do impregnacji elementów drewnianych

Icopal Gontox W6: Bio- i wodochronny impregnat do drewna przeznaczony do ochrony drewna narażonego na czynniki atmosferyczne, rozkład biologiczny wywołany przez grzyby oraz techniczne szkodniki drewna - owady i roztocza.

Sposób Stosowania:

Nanosić na suche drewno metodą 2- lub 3-krotnego smarowania lub natryskiem,

w odstępach czasu około 4 h lub metodą kąpieli całych elementów przez około 30 min.

Zalecane zużycie:

Łącznie 0,28 do 0,33 litra wyrobu na 1 m^2 powierzchni (przy 2-3-krotnej aplikacji) lub 22 do 26 litrów wyrobu na 1 m^3 drewna (przy nasycaniu wgłębnym).

2. Kosz na odpadki



Pojemność: 35 L, **Średnica:** 39 cm, **Wysokość:** 80 cm, **Materiały:** drewno, stal, blacha ocynkowana, **sposób montażu:** do zabetonowania

3. Gont bitumiczny

Parametry techniczne: Wymiar jednego arkusza - 1000 x 317 mm, Grubość jednego gontu - 2,9 mm
Wydajność jednej paczki - 3 m^2 Waga jednej paczki - 24,7kg
Ilość paczek na palecie - 36 szt.
Waga jednej palety - 874,8 kg

Zakres stosowania: gont przeznaczone do krycia: altan, budynków gospodarczych, daszków
Kształt i kolorystyka: karpiówka, zielona



IZBA ARCHITEKTÓW
RZECZYPOSPOLITEJ POLSKIEJ

LUBELSKA OKRĘGOWA IZBA ARCHITEKTÓW RP
OKRĘGOWA KOMISJA KWALIFIKACYJNA

Znak sprawy: [redacted] Lublin, dnia 29 czerwca 2016 r.

DECYZJA nr [redacted]

Na podstawie art. 24 ust.1 pkt 2 ustawy z dnia 15 grudnia 2000r. o samorządach zawodowych architektów oraz inżynierów budownictwa (Dz. U. z 2013r. poz.932 z późn. zm.) w związku z art. 12, art. 13 oraz art. 14 ust.1 pkt 1 ustawy z dnia 7 lipca 1994r. Prawo budowlane (Dz. U. z dnia 8 marca 2016r. poz. 290 tekst jedn), zgodnie z art. 104 ustawy z dnia 14 czerwca 1960r. Kodeks postępowania administracyjnego (Dz. U. z dnia 7 stycznia 2016r., poz. 23 tekst jedn.)

stwierdza się, że

[redacted]

posiada odpowiednie wykształcenie techniczne oraz praktykę zawodową i po zdaniu egzaminu z wynikiem pozytywnym otrzymuje

UPRAWNIENIA BUDOWLANE

w specjalności architektonicznej

do projektowania i kierowania robotami budowlanymi bez ograniczeń.

Powyższe uprawnienia budowlane upoważniają do wykonywania samodzielnej funkcji technicznej w budownictwie, obejmującej:

1) **projektowanie, sprawdzanie projektów architektoniczno-budowlanych i sprawowanie nadzoru autorskiego;**
2) **kierowanie budową lub innymi robotami budowlanymi;**
3) **kierowanie wytwarzaniem konstrukcyjnych elementów budowlanych oraz nadzór i kontrolę techniczną wytwarzania tych elementów;**
4) **wykonywanie nadzoru inwestorskiego;**
5) **sprawowanie kontroli technicznej utrzymania obiektów budowlanych.**

Decyzja niniejsza jako uwzględniająca w całości żądanie strony nie wymaga uzasadnienia.

Od powyższej decyzji przysługuje Panu odwołanie do Krajowej Komisji Kwalifikacyjnej Izby Architektów RP za pośrednictwem Okręgowej Komisji Kwalifikacyjnej Lubelskiej Okręgowej Izby Architektów RP, w terminie 14 dni od dnia doręczenia decyzji.

1. Przewodniczący OKK ..... Mirosław Zał[redacted]
2. Wiceprzewodniczący OKK .. Krzysztof Ko[redacted]
3. Sekretarz OKK ..... Joanna Muży[redacted]
4. Członek OKK ..... Ali Mchawrab[redacted]
5. Członek OK[redacted] Anna Warda [redacted]
6. Członek OK[redacted] Andrzej Zuba[redacted]

Otrzymują:

1. Wnioskodawca: Krzysztof Marcin Gnat
2. Główny Inspektor Nadzoru Budowlanego
3. Lubelska Okręgowa Rada Izby Architektów RP
4. a/a

ZA ZGODNOŚĆ Z ORYGINAŁEM
18 MAJ 2017
DATA PODPIS

IZBA ARCHITEKTÓW
RZECZYPOSPOLITEJ POLSKIEJ

Lubelska Okręgowa Rada Izby Architektów RP

ZAŚWIADCZENIE - ORYGINAŁ

(wypis z listy architektów)

Lubelska Okręgowa Rada Izby Architektów RP zaświadcza, że:

[redacted]

posiadający kwalifikacje zawodowe do pełnienia samodzielnych funkcji technicznych w budownictwie w specjalności architektonicznej i w zakresie posiadanych uprawnień nr [redacted] jest wpisany na listę członków Lubelskiej Okręgowej Izby Architektów RP pod numerem: [redacted]

Członek czynny od: 25-08-2016 r.

Data i miejsce wygenerowania zaświadczenia: 31-08-2016 r. Lublin.

Zaświadczenie jest ważne do dnia: **30-06-2017 r.**

Podpisano elektronicznie w systemie informatycznym Izby Architektów RP przez:
Maria Balawejder-Kantor, Przewodnicząca Okręgowej Rady Izby Architektów RP.

Nr weryfikacyjny zaświadczenia:

[redacted]

Dane zawarte w niniejszym zaświadczeniu można sprawdzić podając nr weryfikacyjny zaświadczenia w publicznym serwisie internetowym Izby Architektów: www.izbaarchitektow.pl lub kontaktując się bezpośrednio z właściwą Okręgowa Izbą Architektów RP.

ZA ZGODNOŚĆ Z ORYGINAŁEM
18 MAJ 2017
DATA
PODPIS

LUBELSKA
OKRĘGOWA
IZBA
INŻYNIERÓW
BUDOWNICTWA

[redacted]

Lublin, dnia 5 czerwca 2012 r.

DECYZJA

Na podstawie art. 24 ust. 1 pkt 2 ustawy z dnia 15 grudnia 2000 r. o samorządach zawodowych architektów, inżynierów budownictwa oraz urbanistów / Dz.U. z 2001 r. Nr 5 poz. 42, ze zm. / **art.13 ust. 1 pkt 1 i 2, art. 14 ust. 1 pkt 2** ustawy z dnia 7 lipca 1994 r. Prawo budowlane / tekst jednolity Dz. U. z 2006 r. Nr 156, poz. 1118 ze zm./, i **§ 11 ust. 1 pkt. 1, § 15 i § 17 ust. 1 pkt. 1 i 2** rozporządzenia Ministra Transportu i Budownictwa z dnia 28 kwietnia 2006 r. w sprawie samodzielnych funkcji technicznych w budownictwie / Dz. U. z 2006 r. Nr 83 poz. 578 /, w związku z **art. 104 § 1** Kodeksu postępowania administracyjnego / Dz.U. z 2000 r. Nr 98, poz.1071 ze zm. /

stwierdzamy, że

Pan Krzysztof Marcin GNAT

magister inżynier

[redacted]

otrzymał

UPRAWNIENIA BUDOWLANE

Nr ewidencyjny: [redacted]

do projektowania i kierowania robotami budowlanymi bez ograniczeń w specjalności konstrukcyjno-budowlanej

UZASADNIENIE

W związku z uwzględnieniem w całości żądania strony, na podstawie **art. 107 § 4 K.p.a** odstępuje się od uzasadnienia decyzji. Zakres nadanych uprawnień budowlanych wskazano na odwrocie decyzji.

Pouczenie :

1. Zgodnie z **art. 12 ust. 7** w/w ustawy Prawo budowlane – podstawę do wykonywania samodzielnych funkcji technicznych w budownictwie stanowi wpis, w drodze decyzji, do centralnego rejestru Głównego Inspektora Nadzoru Budowlanego oraz wpis na listę członków właściwej izby samorządu zawodowego, potwierdzony zaświadczeniem wydanym przez tę izbę, z określonym w nim terminem ważności.
2. Od decyzji niniejszej służy odwołanie do Krajowej Komisji Kwalifikacyjnej Polskiej Izby Inżynierów Budownictwa w Warszawie, za pośrednictwem Okręgowej Komisji Kwalifikacyjnej Lubelskiej Okręgowej Izby Inżynierów Budownictwa w Lublinie w terminie czternastu dni od dnia jej doręczenia.

Skład orzekający Okręgowej Komisji Kwalifikacyjnej

[redacted]

Otrzymują:

1. Pan Krzysztof Gnat
   ul. Koncertowa 7/132,
   20-843 Lublin
2. Główny Inspektor
   Nadzoru Budowlanego
3. a/a

[redacted]

ZA ZGODNOŚĆ Z ORYGINAŁEM
DATA 18 MAJ 2017
PODPIS

Szczegółowy zakres uprawnień
do projektowania i kierowania robotami budowlanymi bez ograniczeń
w specjalności konstrukcyjno-budowlanej

Pan Krzysztof Marcin GNAT

I. Na mocy **art. 12 ust. 1 pkt 1, 2, 3, 4 i 5** ustawy Prawo budowlane, niniejsze uprawnienia stanowią podstawę do:

a) **projektowania, sprawdzania projektów architektoniczno-budowlanych w specjalności objętej niniejszymi uprawnieniami i sprawowania nadzoru autorskiego,**
b) **kierowania budową lub innymi robotami budowlanymi,**
c) **kierowania wytwarzaniem konstrukcyjnych elementów budowlanych oraz nadzoru i kontroli technicznej wytwarzania tych elementów,**
d) **wykonywania nadzoru inwestorskiego,**
e) **sprawowania kontroli technicznej utrzymania obiektów budowlanych.**

bez ograniczeń

II. Na mocy **§ 15 i § 17 ust. 1 pkt. 1 i 2** rozporządzenia Ministra Transportu i Budownictwa z dnia 28 kwietnia 2006 r. w sprawie samodzielnych funkcji technicznych w budownictwie, niniejsze uprawnienia uprawniają do projektowania obiektu budowlanego w zakresie :

a) **sporządzania projektu architektoniczno-budowlanego w odniesieniu do konstrukcji obiektu,**
b) **kierowania robotami budowlanymi w odniesieniu do konstrukcji i architektury obiektu.**

Uprawnienia budowlane do projektowania w odpowiedniej specjalności uprawniają do sporządzania projektu zagospodarowania działki lub terenu, w zakresie danej specjalności.

Skład orzekający Okręgowej Komisji Kwalifikacyjnej

Przewodniczący

17

POLSKA
IZBA
INŻYNIERÓW
BUDOWNICTWA

Zaświadczenie

o numerze weryfikacyjnym:

[redacted]

Pan Krzysztof Marcin Gnat o numerze ewidencyjnym [redacted]
adres zamieszkania [redacted]
jest członkiem Lubelskiej Okręgowej Izby Inżynierów Budownictwa i posiada wymagane ubezpieczenie od odpowiedzialności cywilnej.
Niniejsze zaświadczenie jest ważne od 2016-12-01 do 2017-05-31.

Zaświadczenie zostało wygenerowane elektronicznie i opatrzone bezpiecznym podpisem elektronicznym weryfikowanym przy pomocy ważnego kwalifikowanego certyfikatu w dniu 2016-11-16 roku przez:

Wojciech Szewczyk, Przewodniczący Rady Lubelskiej Okręgowej Izby Inżynierów Budownictwa.

(Zgodnie art. 5 ust 2 ustawy z dnia 18 września 2001 r. o podpisie elektronicznym (Dz. U. 2001 Nr 130 poz. 1450) dane w postaci elektronicznej opatrzone bezpiecznym podpisem elektronicznym weryfikowanym przy pomocy ważnego kwalifikowanego certyfikatu są równoważne pod względem skutków prawnych dokumentom opatrzonym podpisami własnoręcznymi.)

* Weryfikację poprawności danych w niniejszym zaświadczeniu można sprawdzić za pomocą numeru weryfikacyjnego zaświadczenia na stronie Polskiej Izby Inżynierów Budownictwa www.piib.org.pl lub kontaktując się z biurem właściwej Okręgowej Izby Inżynierów Budownictwa.

Podpis jest prawidłowy

ZA ZGODNOŚĆ Z ORYGINAŁEM
18 MAJ 2017
DATA
PODPIS

URZĄD GMINY TRAWNIKI
21-044 Trawniki 605

Trawniki dn. 24.04.2017 r.

RRG.6727.108.2017

WYPIS

Zgodnie z miejscowym planem zagospodarowania przestrzennego gminy Trawniki zatwierdzonym Uchwałą Nr XVII/97/99 Rady Gminy Trawniki z dnia 15 grudnia 1999 r. (Dz. Urz. Woj. Lubelskiego z 26 września 2001 r., Nr 78, poz. 1174 z późn. zmianami)

- działki położone w niżej wymienionych miejscowościach leżą w następujących terenach :

Trawniki - działka nr **206** leży w terenach o symbolu **RZ - łąki i pastwiska** - o ustaleniach:

1) zakazuje się lokalizacji wszelkich budynków i innych obiektów budowlanych o charakterze kubaturowym;
2) zakazuje się melioracji o jedynie odwadniającym charakterze,
3) na przepływających naturalnych ciekach wodnych dopuszcza się lokalizowanie zbiorników retencyjnych o wysokości spiętrzenia do 2 metrów.

Siostrzytów - działka nr **2907** leży w terenach o symbolu **KDG - drogi gminne** - o ustaleniach:

1) ustala się następujące parametry techniczne dróg:
   a) szerokość jezdni - 5 - 5,5 metrów,
   b) szerokość w liniach rozgraniczających - 8,0 - 14,5 metrów,
   c) dostępność nieograniczona;
2) ustala się minimalne odległości budynków od krawędzi jezdni:
   a) domy mieszkalne i obiekty usługowe 1- i 2-kondygnacyjne - 15 metrów,
   b) domy mieszkalne i obiekty usługowe o większej liczbie kondygnacji - 20 metrów,
   c) szpitale, sanatoria i inne obiekty wymagające szczególnej ochrony - 80 metrów
3) ustala się minimalne odległości od krawędzi jezdni dróg gminnych obiektów budowlanych nie przeznaczonych na pobyt ludzi:
   a) na obszarach zabudowanych - 6 metrów,
   b) poza terenami zabudowanymi - 15 metrów
4) dopuszcza się zmniejszenie podanych w pkt. 1) i 2) odległości nie więcej niż o 30%, pod warunkiem wykazania przez inwestora możliwości

ZA ZGODNOŚĆ Z ORYGINAŁEM
18 MAJ 2017
DATA PODPIS

zachowania warunków odpowiednich do zamieszkania ludzi i uzyskania zgody organu zarządzającego drogą; ocena warunków zamieszkania musi być oparta na analizie średniorocznego ruchu drogowego z okresu poprzedzającego wniosek o pozwolenie na budowę, a także uwzględniać możliwość zastosowania środków ochrony przed uciążliwością drogi;

5) w terenach zwartej zabudowy, gdzie wykształcona została linia zabudowy, dopuszcza się lokalizowanie budynków w odległości od krawędzi jezdni wyznaczonej przez tę linię, lecz w odległościach nie mniejszych niż określone w ustawie o drogach publicznych;
6) określenie granic obszarów zabudowanych następuje zgodnie z przepisami o ruchu drogowym;
7) podane odległości nie dotyczą ogrodzeń, obiektów wodnych melioracji oraz budownictwa komunikacyjnego (w tym chodników, zatok i wiat przystankowych); nie dopuszcza się jednak lokalizowania ogrodzeń wewnątrz obszaru leżącego wewnątrz linii rozgraniczających dróg szerokość których ustala się wg punktu 1. litera b), dla całego odcinka drogi o danej funkcji i poszczególnych kategorii dróg.

Wypis wydaje się dla celów służbowych do przedłożenia w Starostwie Powiatowym w Świdniku.

[redacted]

[redacted]

ZA ZGODNOŚĆ Z ORYGINAŁEM

18 MAJ 2017
DATA

PODPIS

WPŁYNĘŁO
LGD "Dolina Giełczwi"
28. 02. 2017
Nr 9/2017
Podpis

STAROSTA ŚWIDNICKI
21-040 Świdnik
ul. Niepodległości 13
tel. (81) 468-71-01, tel./fax 468-71-12

Znak: WBG.670.5.2017.KT3

Świdnik, dnia 24 lutego 2017 r.

Stowarzyszenie LGD
„Dolina Giełczwi"
ul. Lubelska 77 a
21-050 Piaski

dot.: odpowiedzi na pisma z dnia: 24 stycznia 2017 r. i 15 lutego 2017 r.

W odpowiedzi na pismo z dnia 24 stycznia 2017 r. (*wpływ na kancelarię 9 lutego 2017 r.*) oraz uzupełnienie do tego pisma z dnia 15 lutego 2017 r. (*wpływ na kancelarię 17 lutego 2017 r.*), informuję, że zgodnie z art. 29 ust. 1 pkt 2d, art. 29 ust. 2 pkt 5 i art. 30 ustawy z dnia 7 lipca 1994 r. - Prawo budowlane, budowa wolnostojącej altany o powierzchni zabudowy do 35 m2 oraz utwardzenie powierzchni gruntu na działkach budowlanych nie wymagają pozwolenia na budowę ani zgłoszenia robót budowlanych, tym samym nie podlegają działaniu ww. ustawy.
Realizacja pozostałych obiektów wskazanych w ww. pismach, w tym ustawienie w miejscach publicznych stołów, ław, tablic informacyjnych i koszy na odpadki, według art. 29 ust. 1 pkt 22, art. 30 ust.1 pkt 4 i art. 30 ust. 4 wymaga zgłoszenia budowy wraz z przedstawieniem projektu zagospodarowania działki lub terenu, wykonanego przez projektanta posiadającego wymagane uprawnienia budowlane.

Jednocześnie informuję, że zgodnie z art. 11 ustawy z dnia 3 lutego 1995 r. o ochronie gruntów rolnych i leśnych, utwardzenie powierzchni gruntu oraz budowa altany wymagają uprzedniego uzyskania zezwolenia na wyłączenie z produkcji gruntów rolnych przeznaczonych na cele nierolnicze dla terenu zajętego przez te obiekty.

[redacted]

Otrzymują:
1. Adresat.
2. A-a.

ZA ZGODNOŚĆ Z ORYGINAŁEM
18 MAJ 2017
DATA PODPIS

MAPA DO CELÓW PROJEKTOWYCH

Oznaczenie kancelaryjne zgłoszenia pracy geodezyjnej		6640.359.2017
Numer roboty		3/3/2017
Miejscowość i nr działki		Trawniki Działka 206, 211, 203 i 204
Jednostka ewidencyjna	identyfikator	061705_2
	nazwa	Trawniki
Obręb ewidencyjny	identyfikator	061705_2.0010
	nazwa	Trawniki
Skala mapy		1 :500
Nazwa układu współrzędnych	prostokątnych płaskich	2000/8
	wysokości	Kronsztadt 60
Sekcja		8.149.12.12.3.2; 8.149.12.12.1.4;
Oznaczenie granic obszaru, który był przedmiotem aktualizacji		Linia koloru żółtego
Służebności gruntowe mające wpływ na zagospodarowanie gruntów zlokalizowanych w granicach projektowanej inwestycji		Wykonanie niniejszej mapy nie było poprzedzone ustaleniami dotyczącymi ewentualnych służebności gruntowych obciążających grunty położone w granicach projekrowanej inwestycji budowlanej.
Data opracowania mapy		03.04.2017

Licencja Numer [redacted]

Wszystkie trwałe elemety budowlane podlegają wytyczeniu oraz geodezyjnej inwentaryzacji powykonawczej przez jednostki wykonawstwa geodezyjnego.
Granice na mapie nie spełniają norm dokładnościowych określonych w paragrafie 29 pkt. 1 Rozporządzenia Ministra Spraw Wewnętrznych i Administracji z dnia 9 listopada 2011 w sprawie standardów technicznych wykonywania pomiarów geodezyjnych oraz ich opracowywania,

[redacted]

Nazwa/ imię i nazwisko wykonawcy oraz podpis osoby reprezentującej wykonawcę

[redacted]

Imię i nazwisko, nr uprawnień oraz podpis geodety uprawnionego

ZA ZGODNOŚĆ Z ORYGINAŁEM

18 MAJ 2017
DATA

PODPIS

[redacted]

Poświadcza się, że niniejszy dokument został opracowany w wyniku prac geodezyjnych i kartograficznych, których rezultaty zawiera operat techniczny wpisany do ewidencji materiałów państwowego zasobu geodezyjnego i kartograficznego

Organ prowadzący państwowy zasób geodezyjny i kartograficzny	STAROSTA ŚWIDNICKI
Identyfikator ewidencyjny materiału zasobu – operatu technicznego	P.0617 2017. 449
Data wpisania operatu technicznego do ewidencji materiałów zasobu	2017 04. 26
Imię, nazwisko i podpis osoby reprezentującej organ	[redacted]

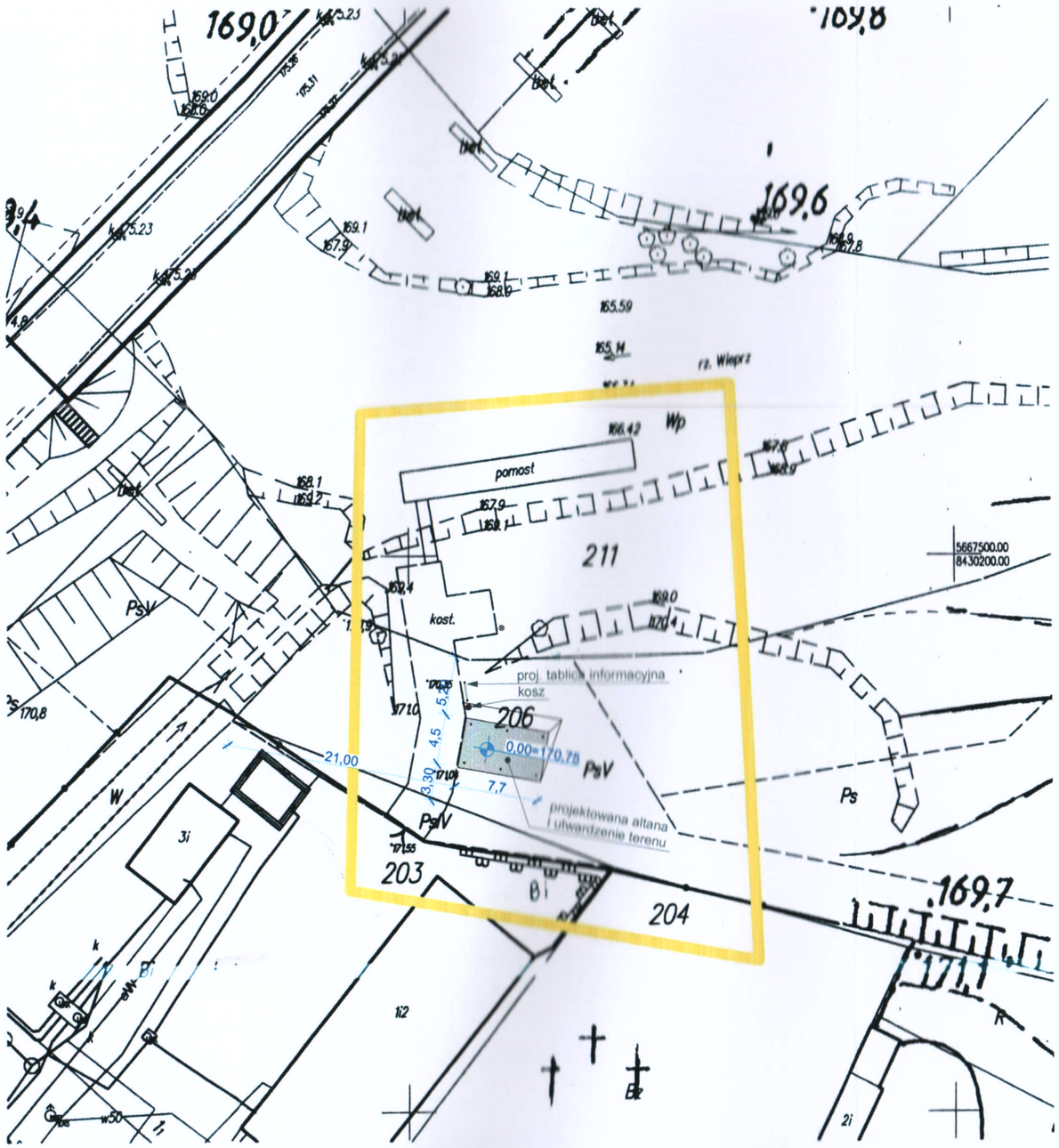

23

MOBILARCH ARCHITEKCI

MOBILARCH Architekci
Krzysztof Gnat
ul. Koncertowa 7/132
20-843 Lublin
tel. 604-137-650
www.mobilarch.pl biuro@mobilarch.pl

Projekt budowlany: altany drewnianej, nawierzchni utwardzonej, stołu i krzeseł, tablicy informacyjnej, kosza na odpadki

Adres inwestycji:
dz. nr ewid. 206 obręb: Trawniki
Jednostka ewid.: Trawniki
powiat świdnicki

Inwestor:
STOWARZYSZENIE LOKALNA GRUPA DZIAŁANIA "DOLINA GIEŁCZWI"
ul. Lubelska 77A, 21-050 Piaski

Faza projektu:
PROJEKT BUDOWLANY

Projektant architektury: [redacted]	*Podpis:*
Projektant konstrukcji: [redacted]	*Podpis:*
Współpraca: [redacted]	*Podpis:*

Tytuł rysunku:
PROJEKT ZAGOSPODAROWANIA DZIAŁKI

Skala rysunku:
1:500

Nr arkusza: **01**	*Data:* **05.2017**

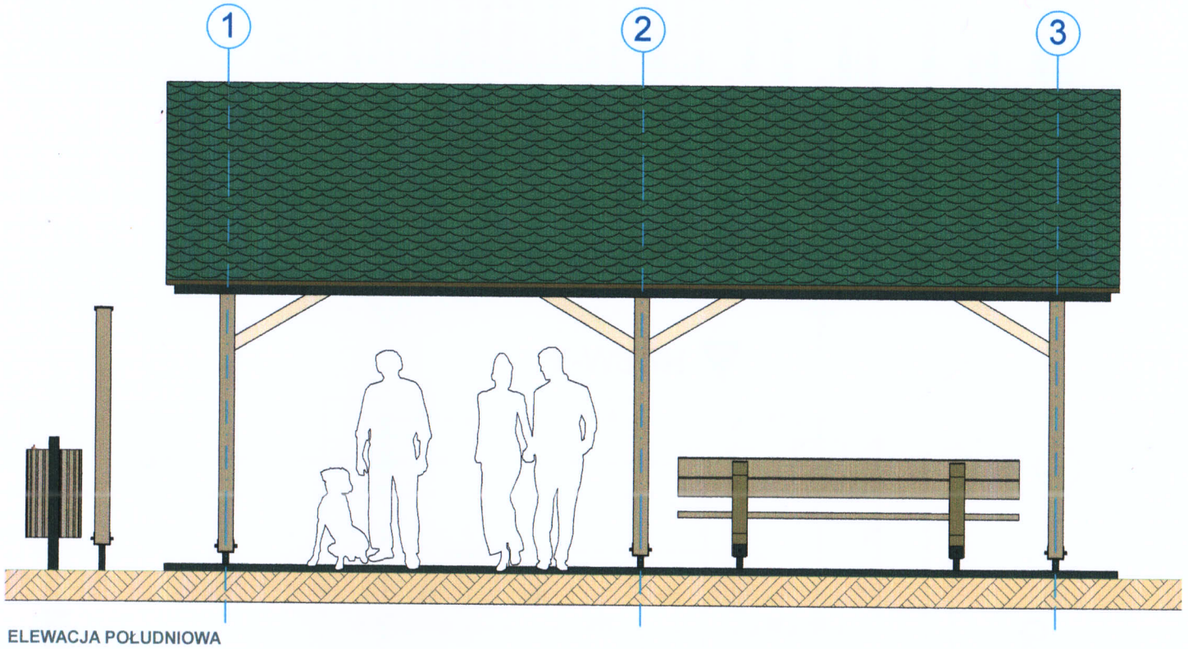

ELEWACJA POŁUDNIOWA

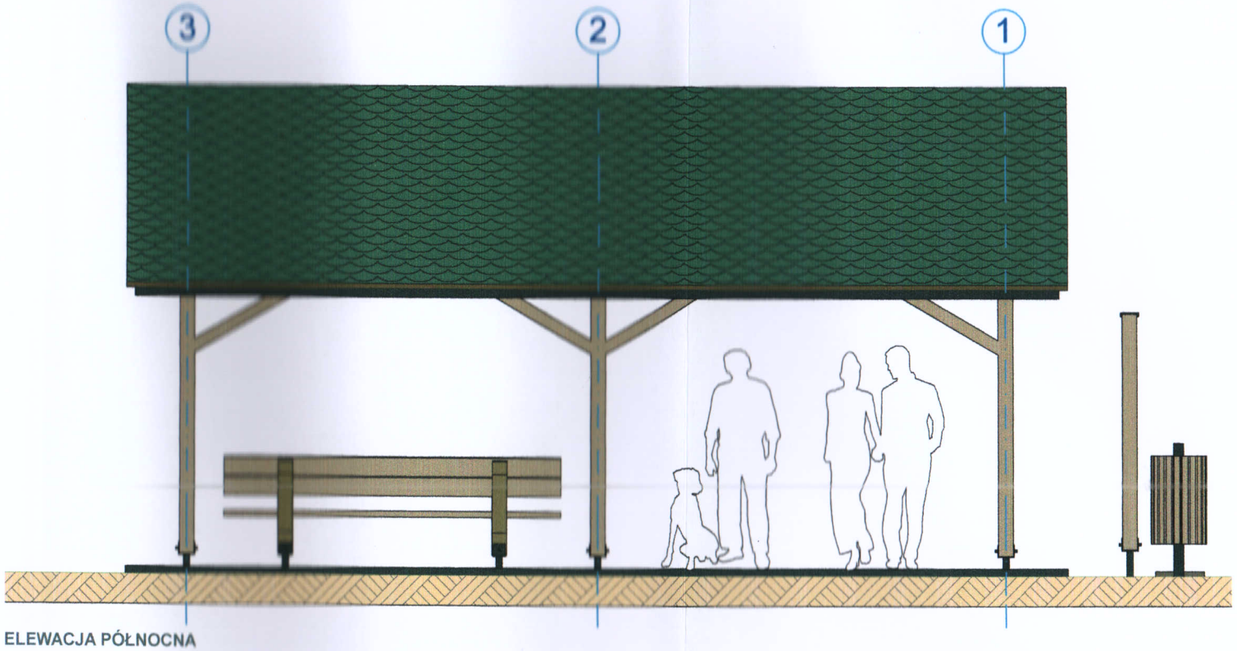

ELEWACJA PÓŁNOCNA

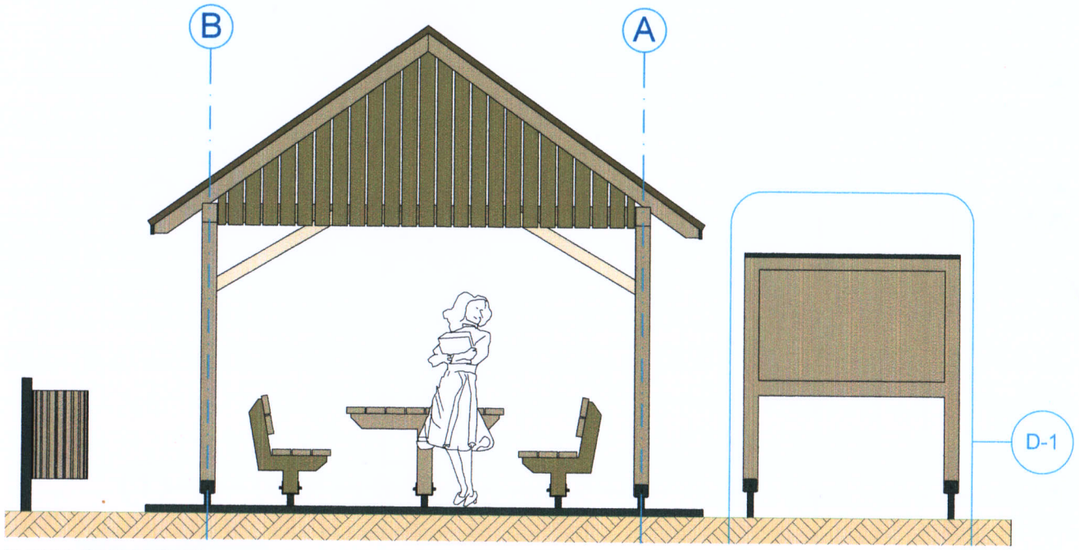

ELEWACJA WSCHODNIA



ELEWACJA ZACHODNIA

MOBILARCH ARCHITEKCI

MOBILARCH Architekci
Krzysztof Gnat
ul. Koncertowa 7/132
20-843 Lublin
tel. 604-137-650
www.mobilarch.pl biuro@mobilarch.pl

Projekt budowlany: altany drewnianej, nawierzchni utwardzonej, stołu i krzeseł, tablicy informacyjnej, kosza na odpadki

Adres inwestycji:
dz. nr ewid. 206 obręb: Trawniki
Jednostka ewid.: Trawniki
powiat świdnicki

Inwestor:
STOWARZYSZENIE LOKALNA GRUPA DZIAŁANIA "DOLINA GIEŁCZWI"
ul. Lubelska 77A, 21-050 Piaski

Faza projektu:
PROJEKT BUDOWLANY

Projektant architektury:	*Podpis:*
[redacted]	

Projektant konstrukcji:	*Podpis:*
[redacted]	

Współpraca:	*Podpis:*
[redacted]	

Tytuł rysunku:
ELEWACJE: PD, PN, ZACH, WSCH

Skala rysunku:
1:50

Nr arkusza:	*Data:*
02	**05.2017**

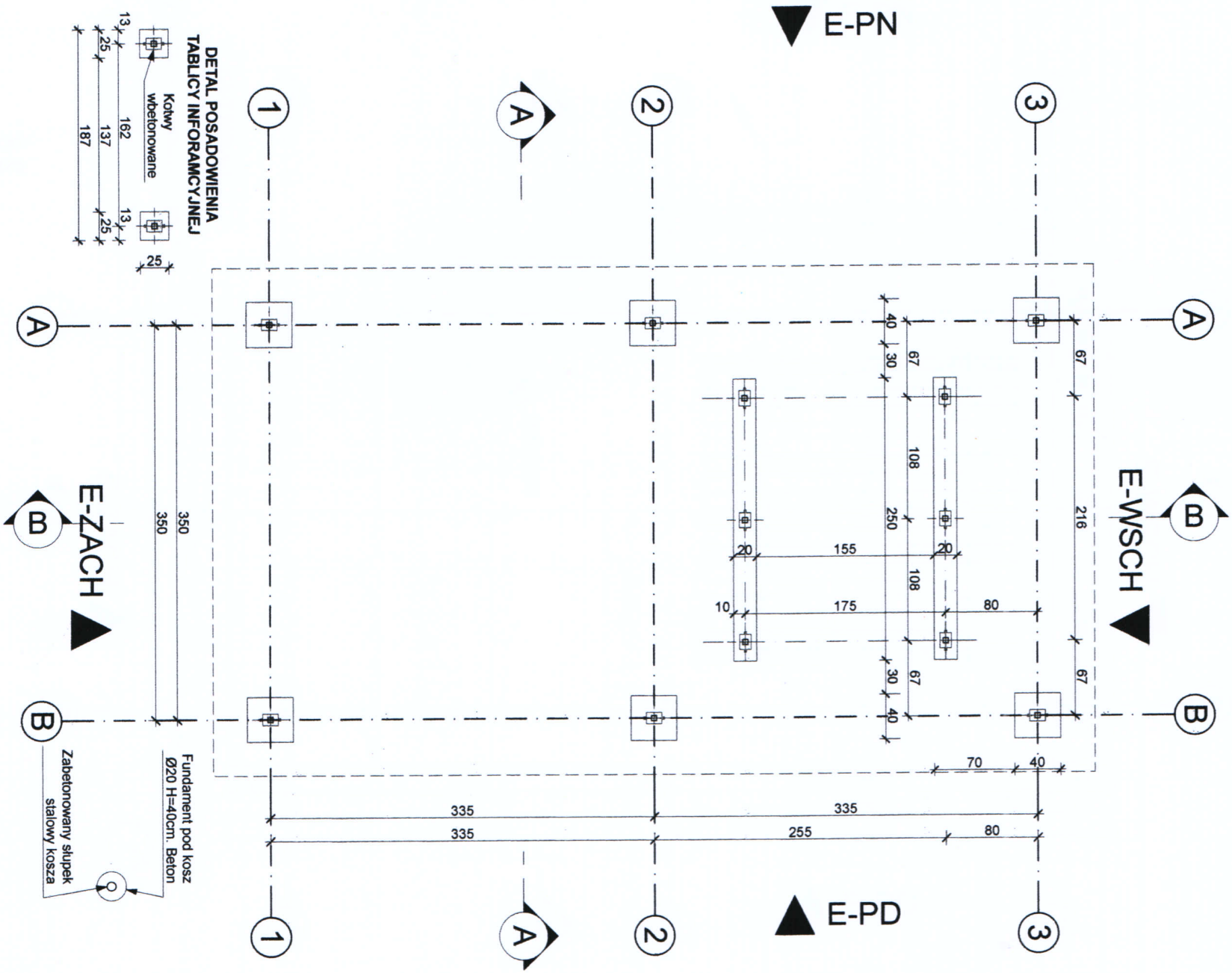

MOBILARCH
ARCHITEKCI

MOBILARCH Architekci
Krzysztof Gnat
ul. Koncertowa 7/132
20-843 Lublin
tel. 604-137-650
www.mobilarch.pl biuro@mobilarch.pl

Projekt budowlany: altany drewnianej, nawierzchni utwardzonej, stołu i krzeseł, tablicy informacyjnej, kosza na odpadki

Adres inwestycji:
dz. nr ewid. 206 obręb: Trawniki
Jednostka ewid.: Trawniki
powiat świdnicki

Inwestor:
STOWARZYSZENIE LOKALNA GRUPA DZIAŁANIA "DOLINA GIEŁCZWI"
ul. Lubelska 77A, 21-050 Piaski

Faza projektu:
PROJEKT BUDOWLANY

Projektant architektury:	*Podpis:*
[redacted]	

Projektant konstrukcji:	*Podpis:*
[redacted]	

Współpraca:	*Podpis:*
[redacted]	

Tytuł rysunku:
RZUT POSADOWIENIA I NAWIERZCHNI UTWARDZONEJ

Skala rysunku:
1:50

Nr arkusza:	*Data:*
03	**05.2017**

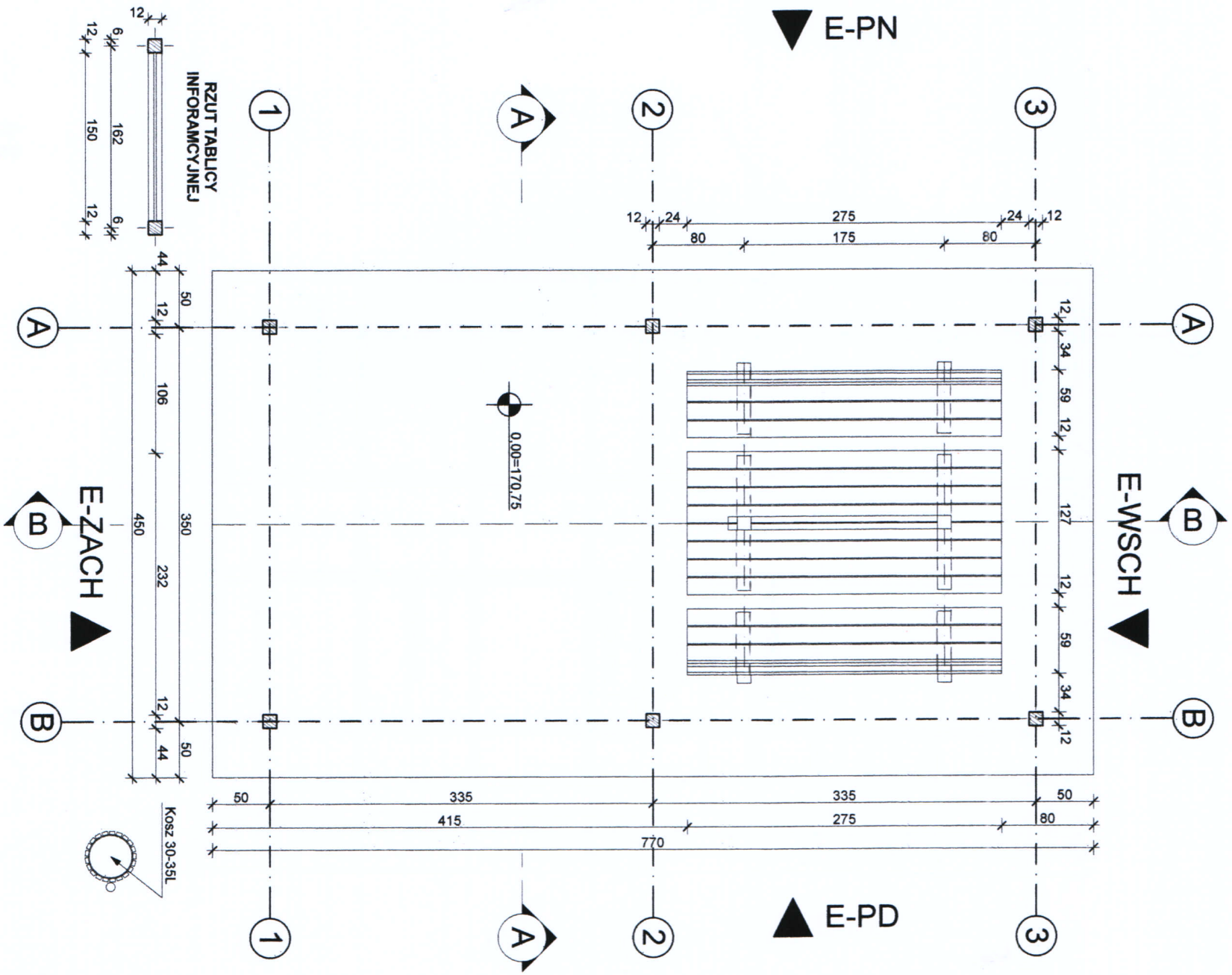

Powierzchnia zabudowy: 34,65m²

MOBILARCH ARCHITEKCI

MOBILARCH Architekci
Krzysztof Gnat
ul. Koncertowa 7/132
20-843 Lublin
tel. 604-137-650
www.mobilarch.pl biuro@mobilarch.pl

Projekt budowlany: altany drewnianej, nawierzchni utwardzonej, stołu i krzeseł, tablicy informacyjnej, kosza na odpadki

Adres inwestycji:
dz. nr ewid. 206 obręb: Trawniki
Jednostka ewid.: Trawniki
powiat świdnicki

Inwestor:
STOWARZYSZENIE LOKALNA GRUPA DZIAŁANIA "DOLINA GIEŁCZWI"
ul. Lubelska 77A, 21-050 Piaski

Faza projektu:
PROJEKT BUDOWLANY

Projektant architektury:	*Podpis:*
[redacted]	

Projektant konstrukcji:	*Podpis:*
[redacted]	

Współpraca:	*Podpis:*
[redacted]	

RZUT PRZYZIEMIA

Skala rysunku:
1:50

Nr arkusza:	*Data:*
04	**05.2017**

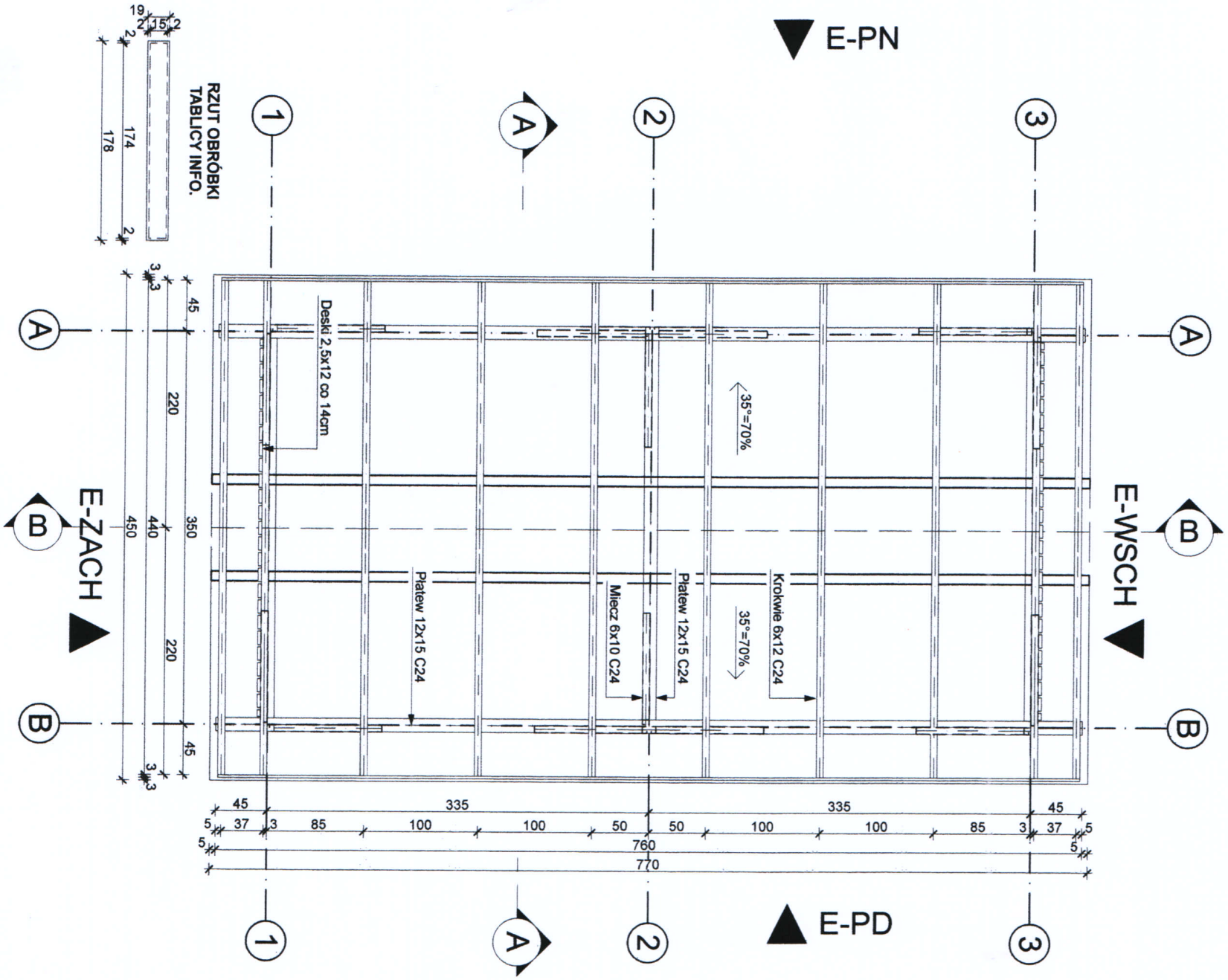

MOBILARCH ARCHITEKCI

MOBILARCH Architekci
Krzysztof Gnat
ul. Koncertowa 7/132
20-843 Lublin
tel. 604-137-650
www.mobilarch.pl biuro@mobilarch.pl

Projekt budowlany: altany drewnianej, nawierzchni utwardzonej, stołu i krzeseł, tablicy informacyjnej, kosza na odpadki

Adres inwestycji:
dz. nr ewid. 206 obręb: Trawniki
Jednostka ewid.: Trawniki
powiat świdnicki

Inwestor:
STOWARZYSZENIE LOKALNA GRUPA DZIAŁANIA "DOLINA GIEŁCZWI"
ul. Lubelska 77A, 21-050 Piaski

Faza projektu:
PROJEKT BUDOWLANY

Projektant architektury:	*Podpis:*
[redacted]	

Projektant konstrukcji:	*Podpis:*
[redacted]	

Współpraca:	*Podpis:*
[redacted]	

Tytuł rysunku:
RZUT WIĘŹBY

Skala rysunku:
1:50

Nr arkusza:	*Data:*
05	**05.2017**

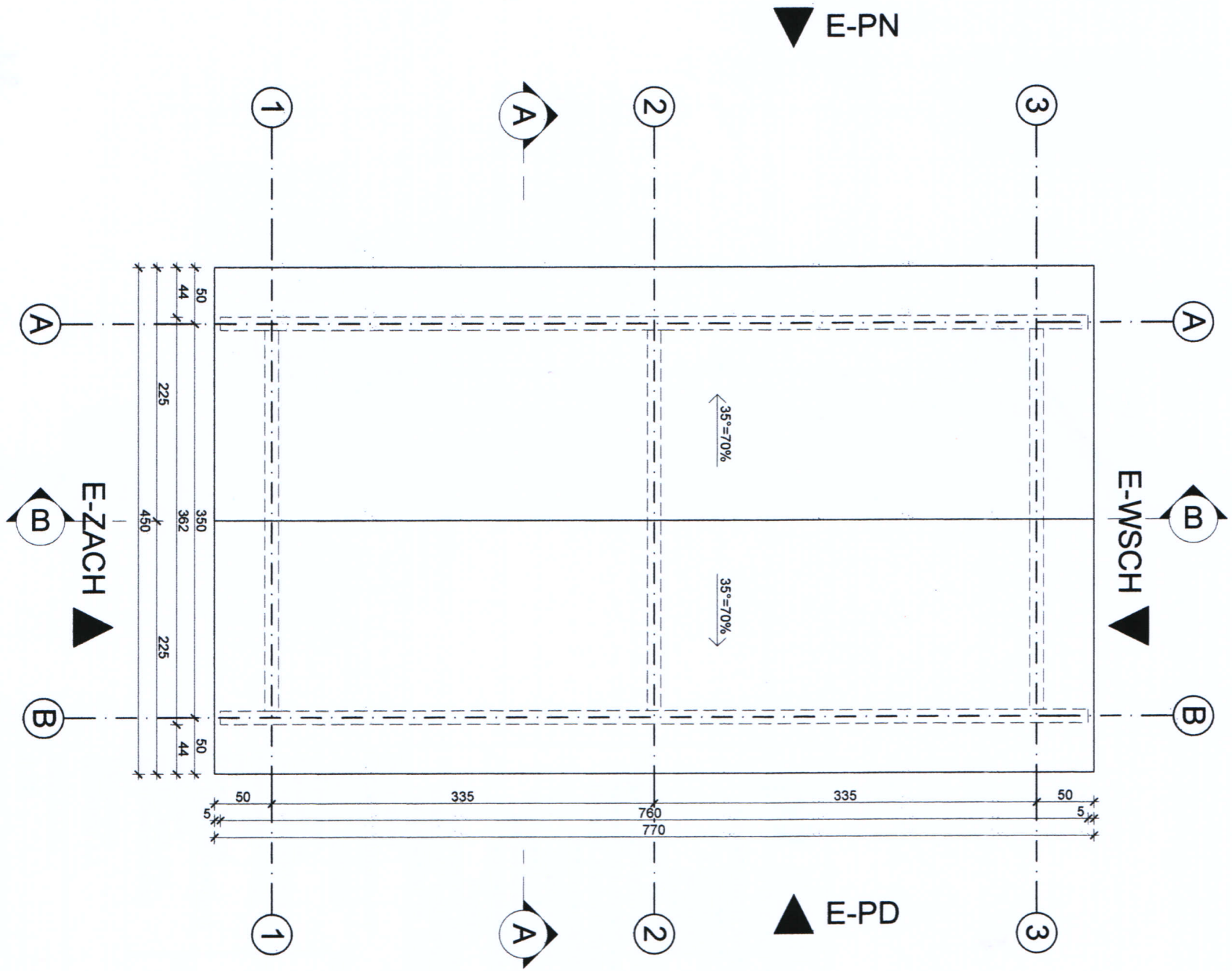

MOBILARCH ARCHITEKCI

MOBILARCH Architekci
Krzysztof Gnat
ul. Koncertowa 7/132
20-843 Lublin
tel. 604-137-650
www.mobilarch.pl biuro@mobilarch.pl

Projekt budowlany: altany drewnianej, nawierzchni utwardzonej, stołu i krzeseł, tablicy informacyjnej, kosza na odpadki

Adres inwestycji:
dz. nr ewid. 206 obręb: Trawniki
Jednostka ewid.: Trawniki
powiat świdnicki

Inwestor:
STOWARZYSZENIE LOKALNA GRUPA DZIAŁANIA "DOLINA GIEŁCZWI"
ul. Lubelska 77A, 21-050 Piaski

Faza projektu:
PROJEKT BUDOWLANY

Projektant architektury:	*Podpis:*
[redacted]	

Projektant konstrukcji:	*Podpis:*
[redacted]	

Współpraca:	*Podpis:*
[redacted]	

Tytuł rysunku:
RZUT ZADASZENIA

Skala rysunku:
1:50

Nr arkusza:	*Data:*
06	**05.2017**

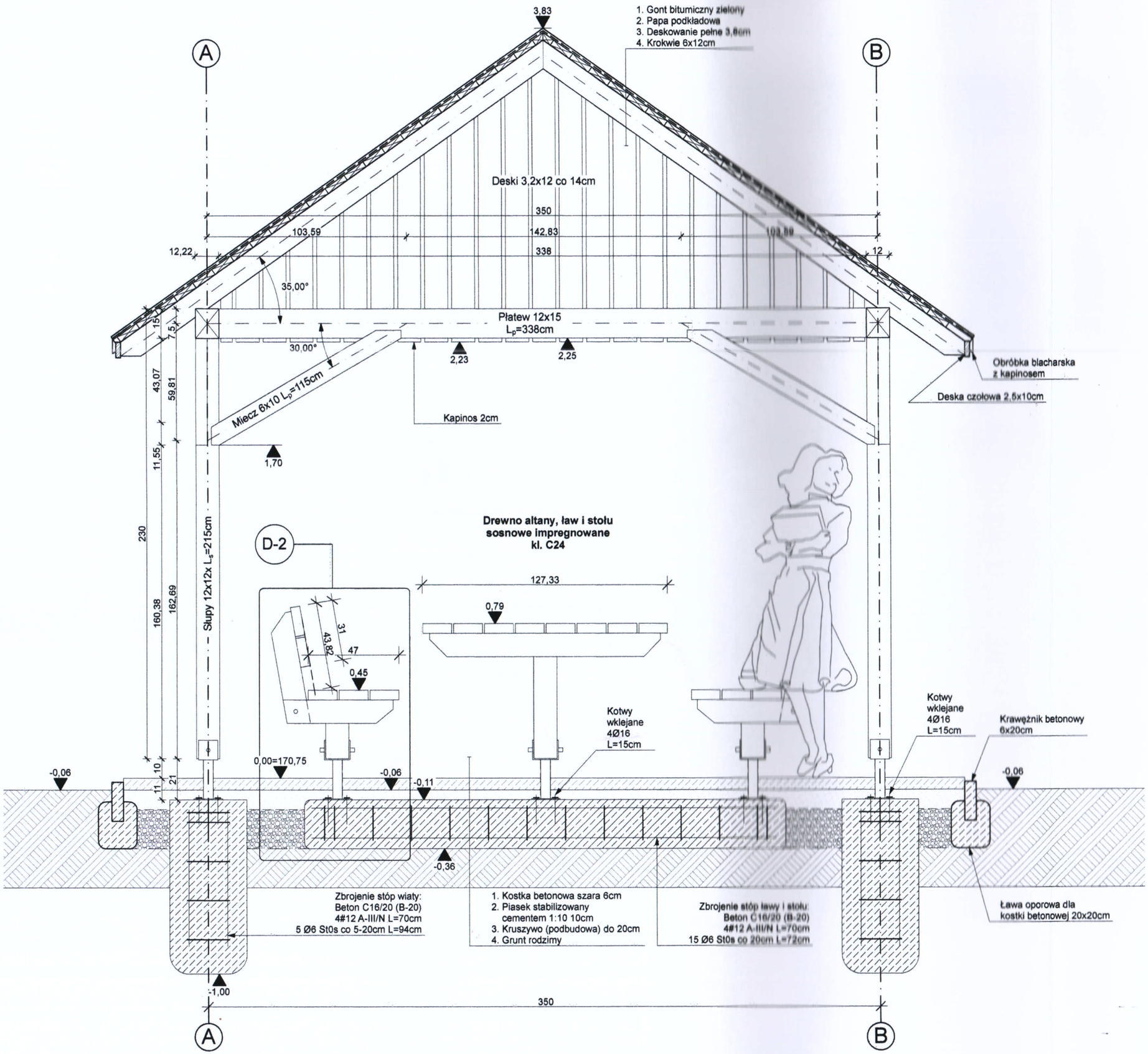

MOBILARCH
ARCHITEKCI

MOBILARCH Architekci
Krzysztof Gnat
ul. Koncertowa 7/132
20-843 Lublin
tel. 604-137-650
www.mobilarch.pl biuro@mobilarch.pl

Projekt budowlany: altany drewnianej, nawierzchni utwardzonej, stołu i krzeseł, tablicy informacyjnej, kosza na odpadki

Adres inwestycji:
dz. nr ewid. 206 obręb: Trawniki
Jednostka ewid.: Trawniki
powiat świdnicki

Inwestor:
STOWARZYSZENIE LOKALNA GRUPA DZIAŁANIA "DOLINA GIEŁCZWI"
ul. Lubelska 77A, 21-050 Piaski

Faza projektu:
PROJEKT BUDOWLANY

Projektant architektury:	*Podpis:*
[redacted]	

Projektant konstrukcji:	*Podpis:*
[redacted]	

Współpraca:	*Podpis:*
[redacted]	

Tytuł rysunku:
PRZEKRÓJ A-A

Skala rysunku:
1:20

Nr arkusza:	*Data:*
07	**05.2017**

35

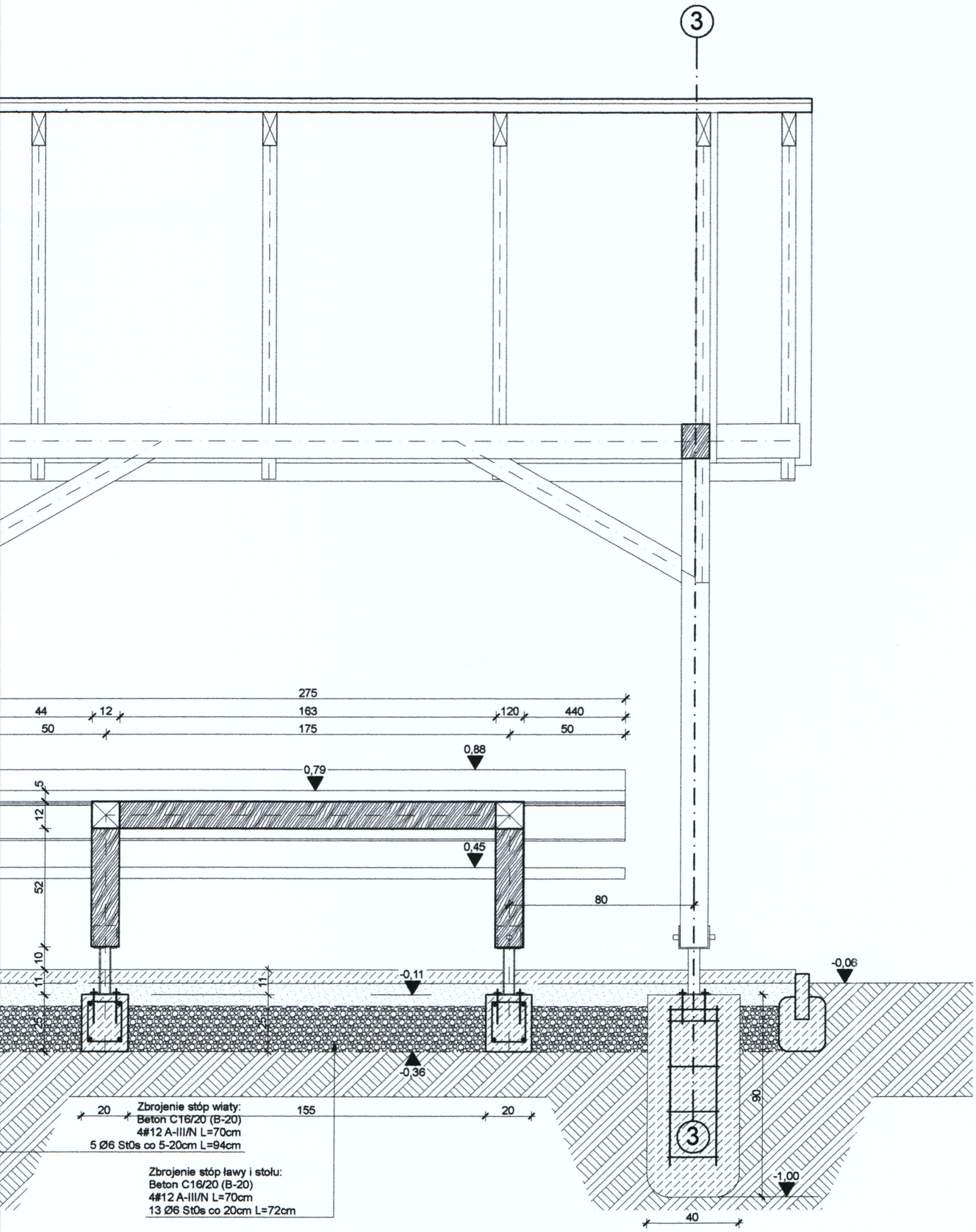

MOBILARCH ARCHITEKCI

MOBILARCH Architekci
Krzysztof Gnat
ul. Koncertowa 7/132
20-843 Lublin
tel. 604-137-650
www.mobilarch.pl biuro@mobilarch.pl

Projekt budowlany: altany drewnianej, nawierzchni utwardzonej, stołu i krzeseł, tablicy informacyjnej, kosza na odpadki

Adres inwestycji:
dz. nr ewid. 206 obręb: Trawniki
Jednostka ewid.: Trawniki
powiat świdnicki

Inwestor:
STOWARZYSZENIE LOKALNA GRUPA DZIAŁANIA "DOLINA GIEŁCZWI"
ul. Lubelska 77A, 21-050 Piaski

Faza projektu:
PROJEKT BUDOWLANY

Projektant architektury:	*Podpis:*
[redacted]	

Projektant konstrukcji:	*Podpis:*
[redacted]	

Współpraca:	*Podpis:*
[redacted]	

Tytuł rysunku:
PRZEKRÓJ B-B

Skala rysunku:
1:20

Nr arkusza:	*Data:*
08	**05.2017**

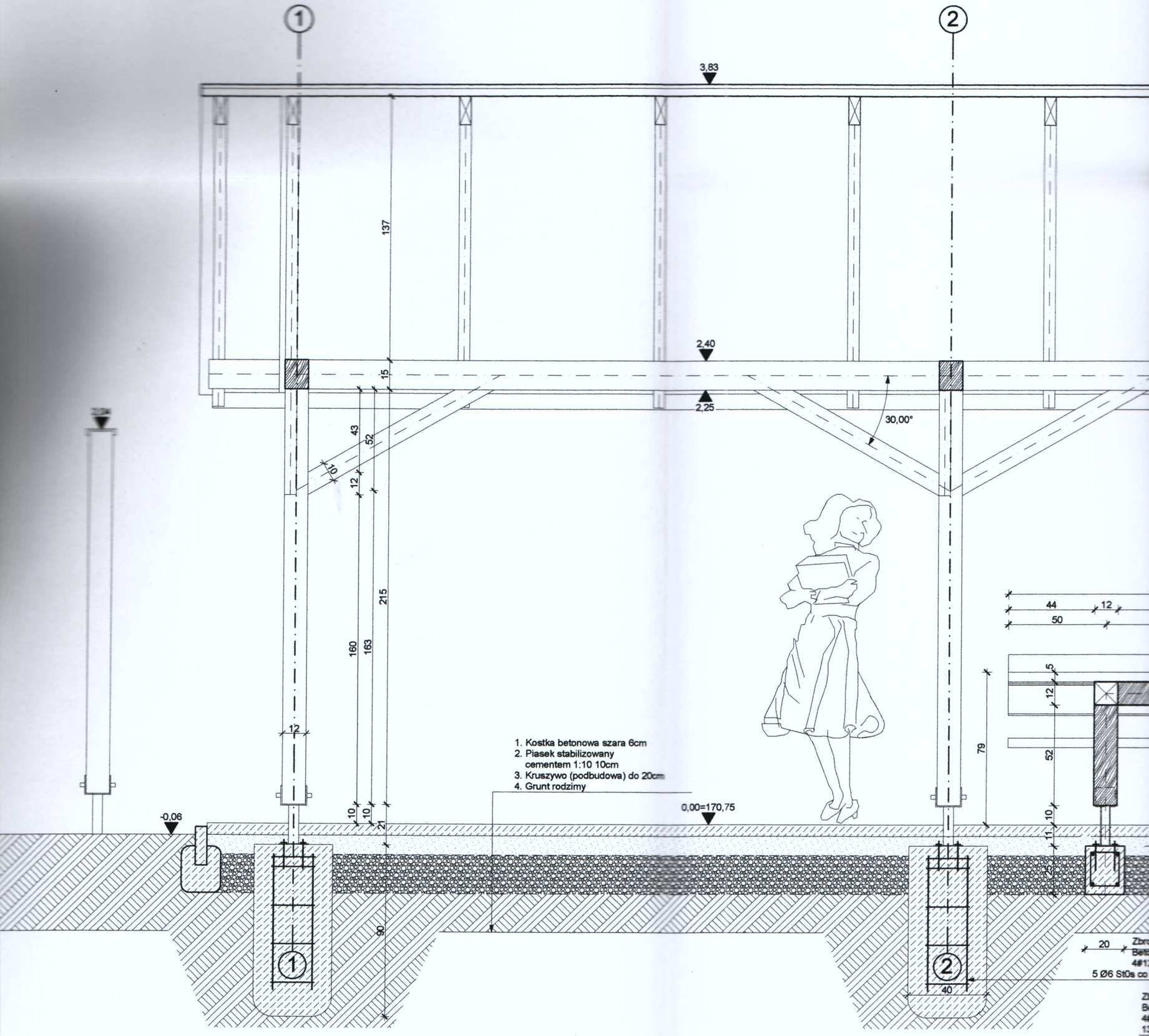

1
2
3,83
137
2,40
15
2,25
30,00°
43
52
10
12
215
160
163
12
44
12
50
5
12
79
52
10
11
25
1. Kostka betonowa szara 6cm
2. Piasek stabilizowany cementem 1:10 10cm
3. Kruszywo (podbudowa) do 20cm
4. Grunt rodzimy
0,00=170,75
-0,06
10
10
21
90
40
20
5 Ø6 St0s co

TABLICA INFORMACYJNA

WIDOK FRONTOWY
1:20

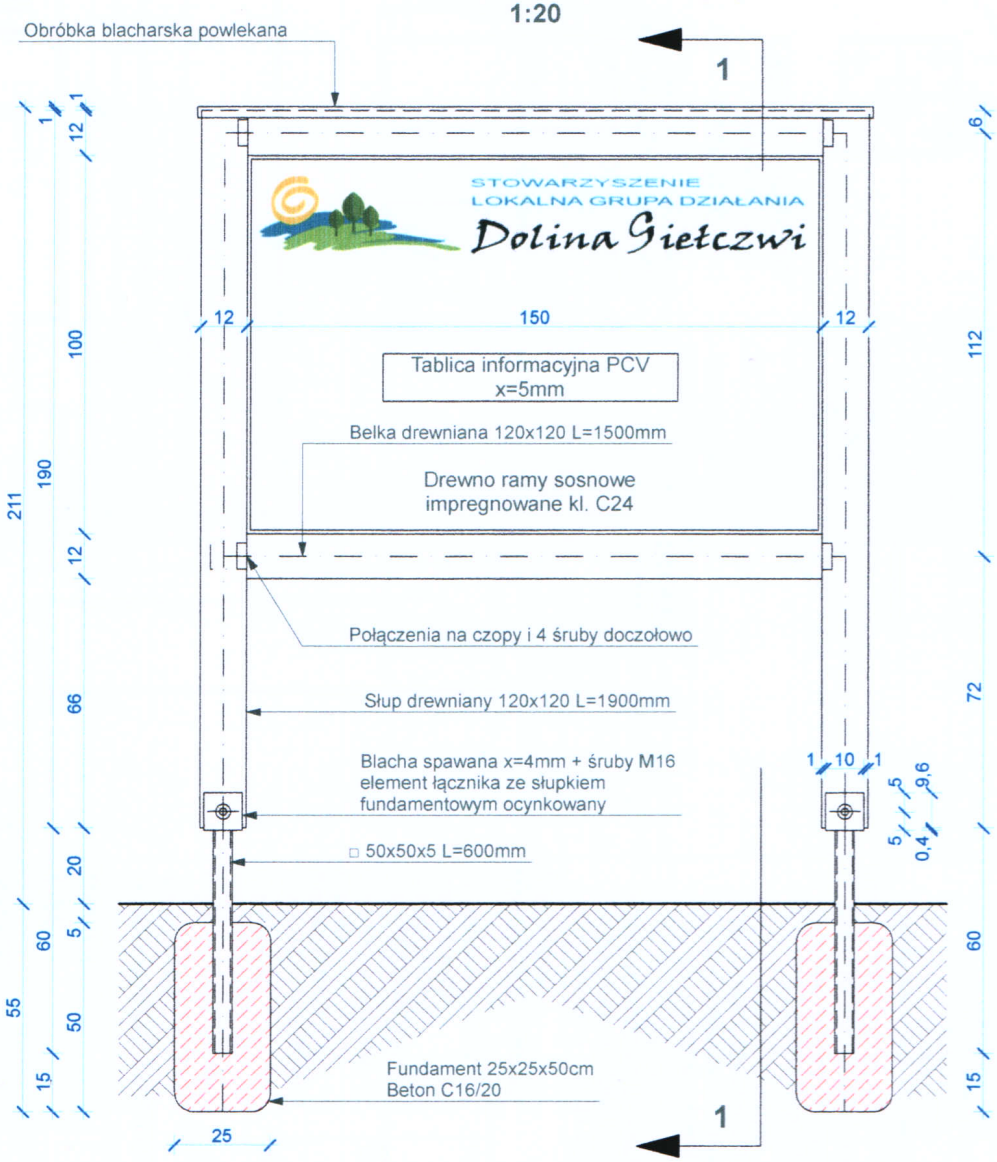

PRZEKRÓJ 1-1
1:20

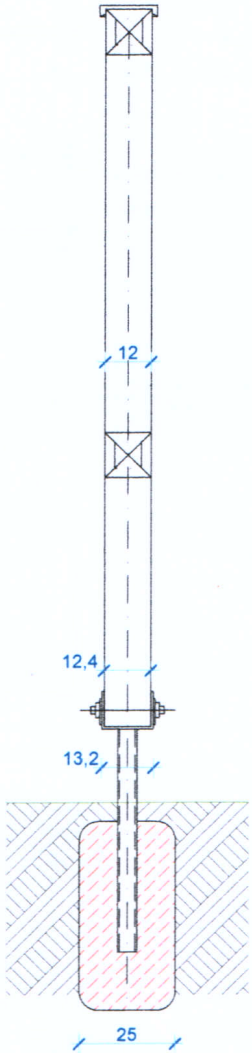

KOSZ 35L
1:20

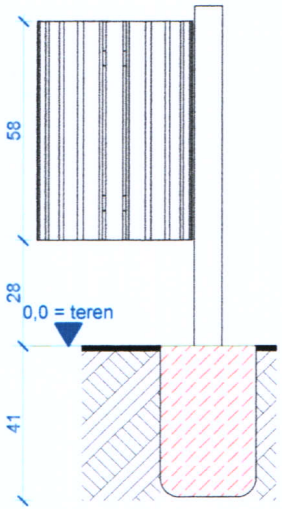

MOBILARCH ARCHITEKCI

MOBILARCH Architekci
Krzysztof Gnat
ul. Koncertowa 7/132
20-843 Lublin
tel. 604-137-650
www.mobilarch.pl biuro@mobilarch.pl

Projekt budowlany: altany drewnianej, nawierzchni utwardzonej, stołu i krzeseł, tablicy informacyjnej, kosza na odpadki

Adres inwestycji:
dz. nr ewid. 206 obręb: Trawniki
Jednostka ewid.: Trawniki
powiat świdnicki

Inwestor:
STOWARZYSZENIE LOKALNA GRUPA DZIAŁANIA "DOLINA GIEŁCZWI"
ul. Lubelska 77A, 21-050 Piaski

Faza projektu:
PROJEKT BUDOWLANY

Projektant architektury:	*Podpis:*
[redacted]	

Projektant konstrukcji:	*Podpis:*
[redacted]	

Współpraca:	*Podpis:*
[redacted]	

Tytuł rysunku:
DETAL TABLICY INFORMACYJNEJ D-1, KOSZ

Skala rysunku:
1:20

Nr arkusza:	*Data:*
09	**05.2017**

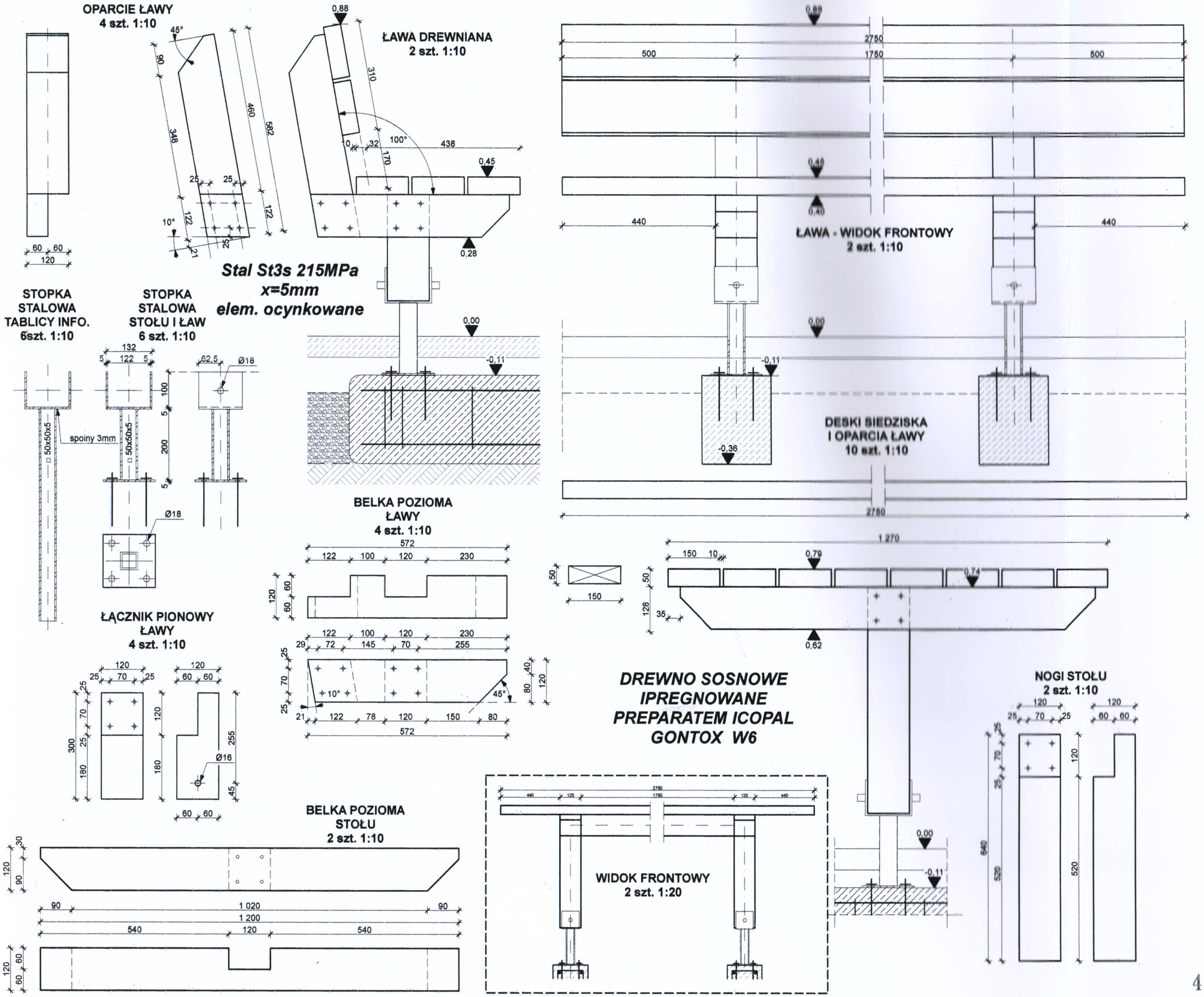

MOBILARCH ARCHITEKCI
MOBILARCH Architekci
Krzysztof Gnat
ul. Koncertowa 7/132
20-843 Lublin
tel. 604-137-650
www.mobilarch.pl biuro@mobilarch.pl

Projekt budowlany: altany drewnianej, nawierzchni utwardzonej, stołu i krzeseł, tablicy informacyjnej, kosza na odpadki

Adres inwestycji:
dz. nr ewid. 206 obręb: Trawniki
Jednostka ewid.: Trawniki
powiat świdnicki

Inwestor:
STOWARZYSZENIE LOKALNA GRUPA DZIAŁANIA "DOLINA GIEŁCZWI"
ul. Lubelska 77A, 21-050 Piaski

Faza projektu:
PROJEKT BUDOWLANY

Projektant architektury: [redacted] *Podpis:*

Projektant konstrukcji: [redacted] *Podpis:*

Współpraca: [redacted] *Podpis:*

Tytuł rysunku:
DETAL ŁAWY D-2 I ŁĄCZNIKA FUND.D-3

Skala rysunku:
1:10

Nr arkusza: **010**

Data: **05.2017**

41